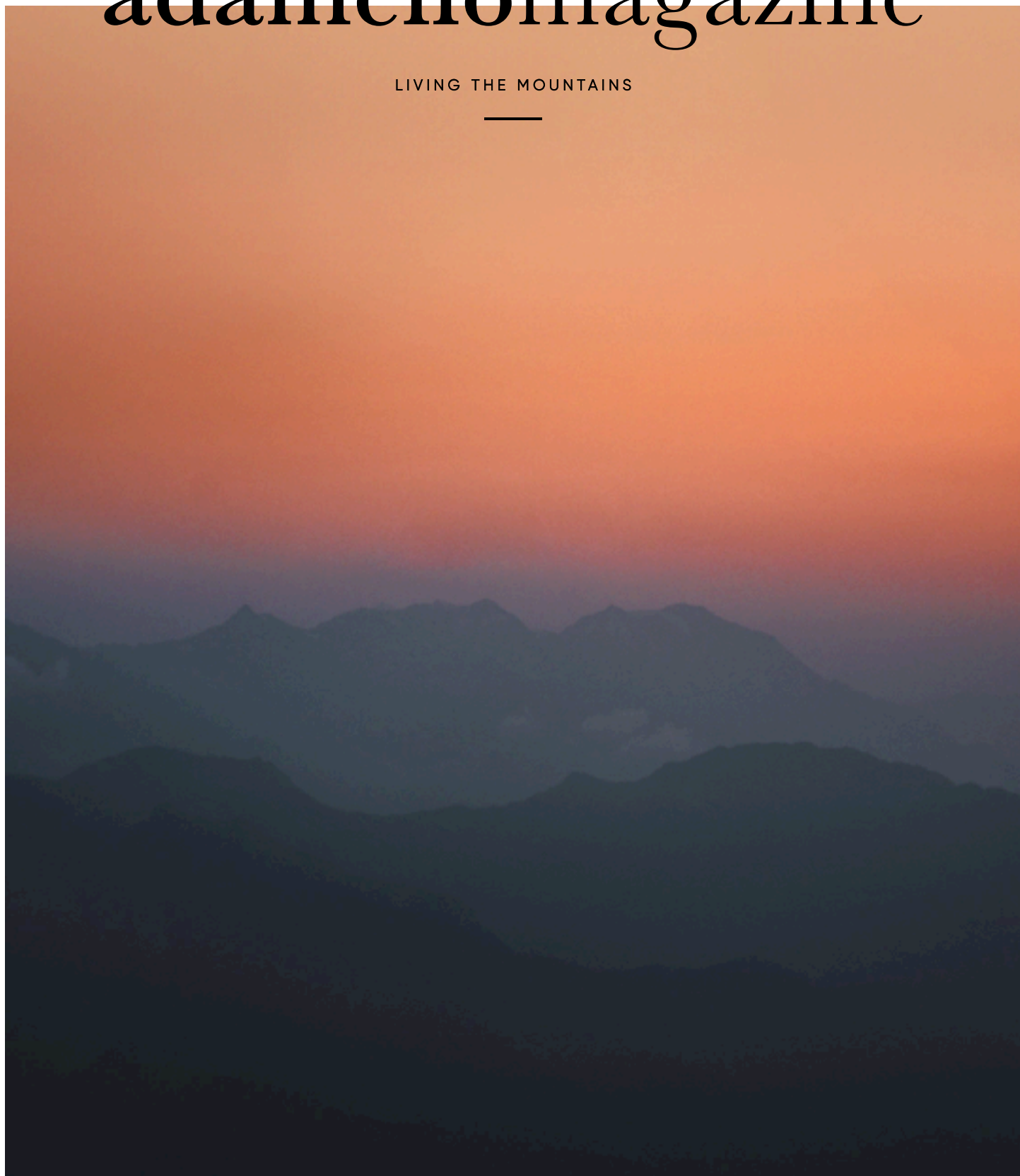


# adamellomagazine

LIVING THE MOUNTAINS

---



# Tramonto in alta quota

A cura di Fabio  
Sandrini, fotografie di  
Fabio Sandrini.

112

Escursioni per ammirare gli ultimi raggi del sole che illuminano le montagne dell'Alta Val Camonica.


**Dozzo di Casamadre 2535m – 700+ – 3h 30'**

Ascensione di ampio respiro toccando uno dei punti di osservazione più spettacolari dell'Alta Val Camonica. Salendo da Ponte di Legno al Passo Tonale, poco prima della cabinovia Paradiso a 1800m, parcheggiare in fondo alla stradina sterrata che si distacca sulla destra. Superare il torrente e proseguire lungo il sentiero che una volta attraversata la pista da sci collegamento tra la Paradiso ed il Pegrà costeggia il ripido versante sotto il coster del Castellaccio. Attraversando due torrenti raggiungiamo in circa 1 h. un primo dosso dove è possibile visitare delle postazioni della Grande Guerra perfettamente conservate. Ritornati sul sentiero proseguire in salita più

decisa lungo il Dosso di Casamadre che culmina con uno spuntone di roccia. Visione superlativa a 360° sul Castellaccio, sul Ghiacciaio Pisgana e sull'Alta Valle Camonica. Discesa lungo la via di salita.

**Tor di Pagà 2236m – 750+ – 3h 20'**

Emozionante salita dal sapore storico in uno dei boschi più splendidi del Parco Nazionale dello Stelvio. Parcheggiare a Canè nei pressi del cimitero e imboccare Via Dr. Martin Tomasi. Superare le prime case e subito dopo una fontana in marmo bianco di Canè salire lungo la ripida stradina a sinistra. Nei pressi di una santella che si incontra poco dopo proseguire a sinistra e quindi sempre a sinistra in direzione Case Saline. Imboccare il ripido sentiero subito a destra della fontana che sale per un meraviglioso bosco di larici dal sottobosco erboso. Si raggiunge una bella piana erbosa dove è situato



113





il Roccolo Arnaldo e quindi sempre per sentiero imboccare i canali della Torre che conducono in breve a Tor di Pagò, magnifico punto di osservazione sulla soprastante Cima Bles e su tutto il gruppo dell'Adamello, già fortificazione medievale in cui sono in atto tuttora scavi archeologici. Discesa lungo la via di salita o dal sentiero che scende lungo il prato e quindi passando per il bosco conduce al bivacco Case di Bles dove si seguono le indicazioni per Canè.

**Lago Basso di Ercavallo 2620m – 750+ - 3h 40'**

Nel cuore del Parco Nazionale dello Stelvio al cospetto delle meraviglie della Valle di Viso fino al lago glaciale adagiato nella piana di Ercavallo. Da Ponte di Legno raggiungere località case di Viso e il parcheggio situato nei pressi del Pra del Rum a circa 1870m. Da qui inoltrarsi prima su comoda traccia in mezzo ai meravigliosi prati e quindi con i primi tornantini si sale lungo il ripido versante attraversando i resti di una frana e subito dopo una meravigliosa cascata. Da qui eventualmente optare per la scorciatoia che sale ripida o lungo il più comodo sentiero fino al pianoro soprastante dove si prosegue in direzione di un evidente cartello. Da qui, sempre lungo il comodo sentiero si raggiunge in breve il primo lago di Ercavallo. Visione sensazionale sul lontano gruppo dell'Adamello e Presanella nonché sulle cime di Ercavallo, Catione e Corno dei Tre Signori. Discesa lungo la via di salita.

Ogni itinerario è privo di difficoltà alpinistiche ed è affrontabile con un minimo di allenamento. Consigliata frontale per la discesa e una buona scorta di vestiti, specialmente nel periodo autunnale.




**COTONELLA®**

**SALDI  
ESTIVI!**

Vi aspettiamo nel nostro **Factory Store**  
a **Malonno**, Via Nazionale 135





**Editore:** Adamello Eventi s.r.l.s. Ponte di Legno - Ferruccio editor s.r.l.s. Vione

**Direttore Responsabile:** Ettore Zampiccoli - Trento

**Autorizzazione:** Autorizzazione del Tribunale di Milano n. 264 del 19/05/2010 Iscrizione ROC: n° 19937 del 13/04/2010

**Realizzazione Grafica:** Qsure199 & LM37, Gloria Zuelli | Chiara Laffranchini | Alessandro Maroni

**Stampa:** Tipografia Milani SRL - Verona

**Partner e Testi:** Unicef Italia, Gloria Zuelli, Alessandro Maroni, Chiara Laffranchini, Fabio Sandrini, Pro Loco Ponte di Legno, Elena Veclani, Luca Giarelli, Ivan Faustinelli, Giancarlo Volpini, Erri de Luca, Ettore Zampiccoli, Aurelio Pedretti, Alunni CFP ZANARDELLI, Pro loco Vezza d'Oglio, Elisabetta Guizzardi, Marco Pietroboni, Sergio Zanella, Luigi Sterli, Roberta Casagrande, Roberto Sala, Laura G. Donati, Vania Zampatti, Cristiana Lissidini, Hockey e Pattinaggio Pontedilegno Temù, Sci Club Pontedilegno, Federica Ferrari, Fabio Sandrini, Valeria Assi, Alessia Figaroli, Nataly F., Ivana Govi, Diana Gheza, CFP Zanardelli, Marianna Campigotto, Antonella Colombi, Susanna Mariotti, Pills of Law, Federica Rossi, Alplanders, Marina Cala de' Medici, Claudio Taraboi.

**Fotografie di:** Gloria Zuelli, Cristian Zuelli, Fabio Sandrini, Archivio Pontedilegno-Tonale, Corrado Maculotti, Archivio Comune Pellizzano, Mattia Sorrentino, Rudy Signorini, Enrico Cattaneo, Flavia Mora, Giulio Corrado, Mariangela Piazzani, S. Panteghini, APT Val di Sole, Marco Capra, Pedretti Graniti, Paolo Tressoldi, Pro loco Vezza d'Oglio, Emanuele Gregorini, Mod Architettura, Mauro Mariotti, Bellini Clothing, Sergey Yakimov, Laura Sajeva, Mattia Rizzi, Valdisole Bikeland, Sid\_and\_gilda.

**Con il patrocinio di:** Unione dei Comuni Alta Valle Camonica, Comunità Montana di Valle Camonica, Comune di Ponte di Legno, Comune di Temù, Comune di Vione, Comune di Vezza d'Oglio, Comune di Monno, Comune di Incudine, Comune di Vermiglio, Comune di Pellizzano, Consorzio Pontedilegno-Tonale.

**L'intera rivista, compresa degli spazi pubblicitari, è interamente consultabile sul sito [www.adamellomagazine.it](http://www.adamellomagazine.it).**

Tutti i diritti, immagini, fotografie, testi, sono di proprietà di Adamello Eventi s.r.l.s. - Adamello Magazine.

Sono vietate le riproduzioni, anche solo parziali, di immagini e testi.